

UCHWAŁA NR XXXIV/220/2021
RADY GMINY ZAWONIA

z dnia 16 grudnia 2021 r.

w sprawie nadania nazw ulic na terenie wsi Budczyce, gm. Zawonia

Na podstawie art. 18 ust. 2 pkt. 13 ustawy z dnia 8 marca 1990 r. o samorządzie gminnym (Dz.U. z 2021, poz. 1372, ze zm.) Rada Gminy Zawonia uchwała, co następuje:

§ 1. 1. Nadaje się nazwę „**ulica JODŁOWA**” drodze publicznej powiatowej, zlokalizowanej na działkach oznaczonych numerami geodezyjnymi 101/2, 97, 94/4, 21/7, 99, AM-1, położonych w obrębie wsi Budczyce.

2. Nadaje się nazwę „**ulica AKACJOWA**” drodze gminnej wewnętrznej, stanowiącej własność Gminy Zawonia, zlokalizowanej na działce oznaczonej numerem geodezyjnym 37/5, AM-1, położonej w obrębie Budczyce.

3. Nadaje się nazwę „**ulica BRZozowa**” drodze gminnej wewnętrznej, stanowiącej własność Gminy Zawonia, zlokalizowanej na działce oznaczonej numerem geodezyjnym 94/5, AM-1, położonej w obrębie wsi Budczyce.

4. Nadaje się nazwę „**ulica BUKOWA**” drodze gminnej wewnętrznej, stanowiącej własność Gminy Zawonia, zlokalizowanej na działkach oznaczonych numerami geodezyjnymi 36/5, 36/9, 36/13, AM-1, położonych w obrębie wsi Budczyce.

5. Nadaje się nazwę „**ulica CISOWA**” drodze gminnej wewnętrznej, stanowiącej własność Gminy Zawonia, zlokalizowanej na działkach oznaczonych numerami geodezyjnymi 94/3, 39/27, AM-1, położonych w obrębie wsi Budczyce.

6. Nadaje się nazwę „**ulica DĘBOWA**” drodze gminnej wewnętrznej, stanowiącej własność Gminy Zawonia, zlokalizowanej na działkach oznaczonych numerami geodezyjnymi 101/1, 98, AM-1, położonych w obrębie wsi Budczyce.

7. Nadaje się nazwę „**ulica JAŚMNINOWA**” drodze gminnej wewnętrznej, stanowiącej własność Gminy Zawonia, zlokalizowanej na działkach oznaczonych numerami geodezyjnymi 13/5, 13/10, 13/12, AM-1, położonych w obrębie wsi Budczyce.

8. Nadaje się nazwę „**ulica KLONOWA**” drodze gminnej wewnętrznej, stanowiącej własność Gminy Zawonia, zlokalizowanej na działkach oznaczonych numerami geodezyjnymi 33/1, 33/8, 100/1, 100/2, AM-1, położonych w obrębie wsi Budczyce.

9. Nadaje się nazwę „**ulica KRÓTKA**” drodze gminnej wewnętrznej, stanowiącej własność Gminy Zawonia, zlokalizowanej na działkach oznaczonych numerami geodezyjnymi 114, 155/4, 155/11, AM-1, położonych w obrębie wsi Budczyce.

10. Nadaje się nazwę „**ulica KWIATOWA**” drodze gminnej wewnętrznej, stanowiącej własność Gminy Zawonia, zlokalizowanej na działce oznaczonej numerem geodezyjnym 9/1, AM-1, położonej w obrębie wsi Budczyce.

11. Nadaje się nazwę „**ulica LAWENDOWA**” drodze gminnej wewnętrznej, stanowiącej własność Gminy Zawonia, zlokalizowanej na działce oznaczonej numerem geodezyjnym 95, AM-1, położonej w obrębie wsi Budczyce.

12. Nadaje się nazwę „**ulica LEŚNA**” drodze gminnej wewnętrznej, stanowiącej własność Gminy Zawonia, zlokalizowanej na działce oznaczonej numerem geodezyjnym 96, AM-1, położonej w obrębie wsi Budczyce.

13. Nadaje się nazwę „**ulica LESZCZYNOWA**” drodze gminnej wewnętrznej, stanowiącej własność Gminy Zawonia, zlokalizowanej na działkach oznaczonych numerami geodezyjnymi 24/7, 24/10, 24/17, AM-1, położonych w obrębie wsi Budczyce.

14. Nadaje się nazwę „**ulica OGRODOWA**” drodze gminnej wewnętrznej, stanowiącej własność Gminy Zawonia, zlokalizowanej na działce oznaczonej numerem geodezyjnym 11/8, AM-1, położonej w obrębie wsi Budczyce.

15. Nadaje się nazwę „**ulica SOSNOWA**” drodze gminnej wewnętrznej, stanowiącej własność Gminy Zawonia, zlokalizowanej na działce oznaczonej numerem geodezyjnym 35/5, AM-1, położonej w obrębie wsi Budczyce.

16. Nadaje się nazwę „**ulica ŚWIERKOWA**” drodze gminnej wewnętrznej, stanowiącej własność Gminy Zawonia, zlokalizowanej na działce oznaczonej numerem geodezyjnym 34/12, AM-1, położonej w obrębie wsi Budczyce.

17. Nadaje się nazwę „**ulica TOPOŁOWA**” drodze gminnej wewnętrznej, stanowiącej własność Gminy Zawonia, zlokalizowanej na działkach oznaczonych numerami geodezyjnymi 39/2, 39/18, AM-1, położonych w obrębie wsi Budczyce.

18. Nadaje się nazwę „**ulica TULIPANOWA**” drodze gminnej wewnętrznej, stanowiącej własność Gminy Zawonia, zlokalizowanej na działce oznaczonej numerem geodezyjnym 1/10, AM-1, położonej w obrębie wsi Budczyce.

§ 2. Przebieg ulic określonych w § 1 przedstawiają mapy poglądowe, stanowiące załączniki do niniejszej uchwały:

1. załącznik nr 1 - część ulicy Jodłowej, ulica Lawendowa, ulica Tulipanowa, ulica Ogrodowa, ulica Kwiatowa, ulica Leśna, ulica Jaśminowa, ulica Topolowa, ulica Cisowa oraz ulica Leszczynowa.

2. załącznik nr 2 - część ulicy Jodłowej, ulica Dębowa oraz ulica Brzozowa.

3. załącznik nr 3 - część ulicy Jodłowej, ulica Krótka, ulica Klonowa, ulica Świerkowa, ulica Sosnowa, ulica Bukowa oraz ulica Akacjowa.

§ 3. Wykonanie uchwały powierza się Wójtowi Gminy Zawonia.

§ 4. Uchwała wchodzi w życie po upływie 14 dni od dnia ogłoszenia w Dzienniku Urzędowym Województwa Dolnośląskiego.

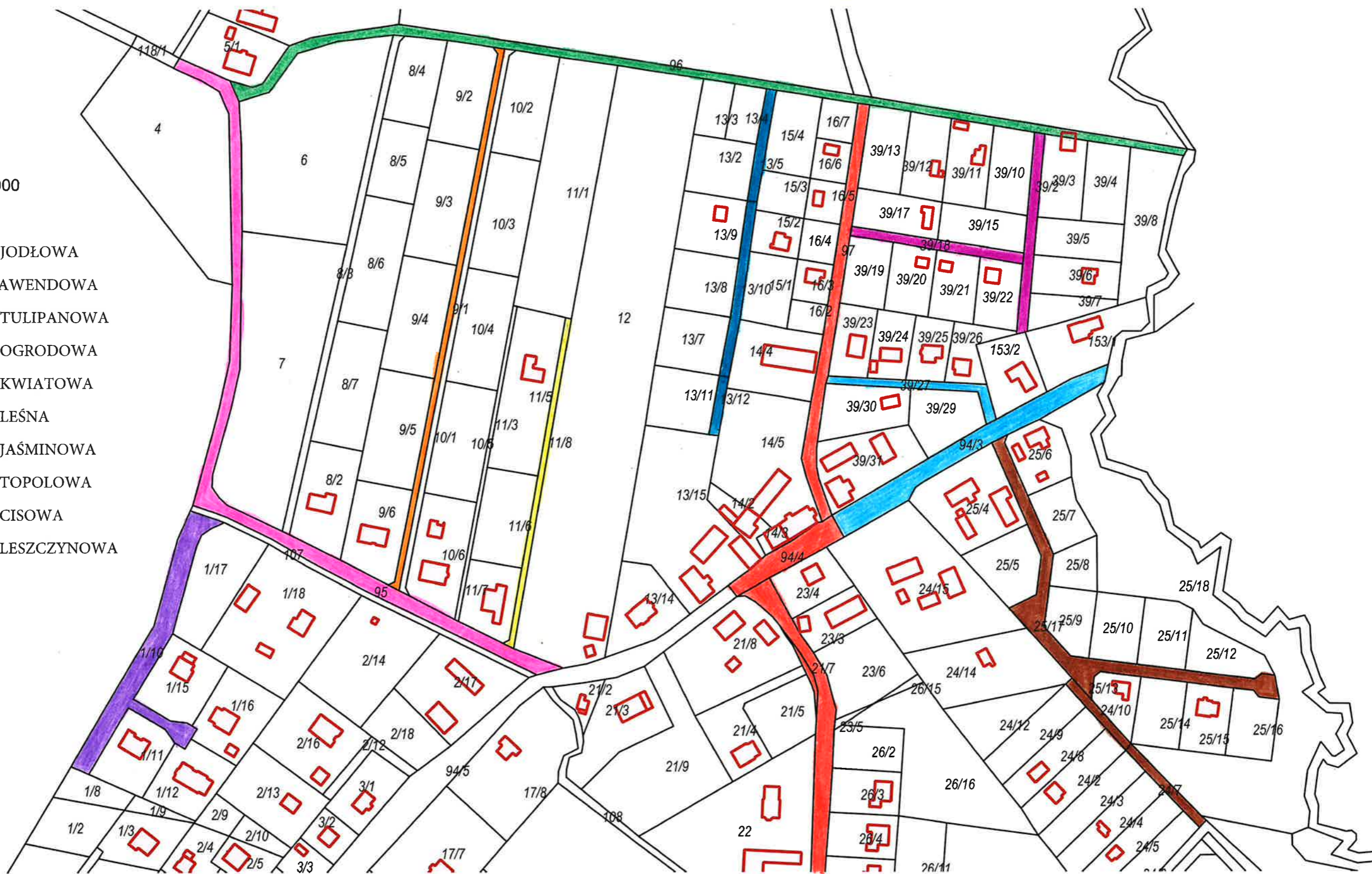
Przewodnicząca Rady Gminy
Zawonia

Grażyna Ogrodowicz-Nitka

SKALA 1:2000

LEGENDA:

- ULICA JODŁOWA
- ULICA LAWENDOWA
- ULICA TULIPANOWA
- ULICA OGRODOWA
- ULICA KWIATOWA
- ULICA LEŚNA
- ULICA JAŚMINOWA
- ULICA TOPOŁOWA
- ULICA CISOWA
- ULICA LESZCZYNOWA






Budczyce, Zawonia

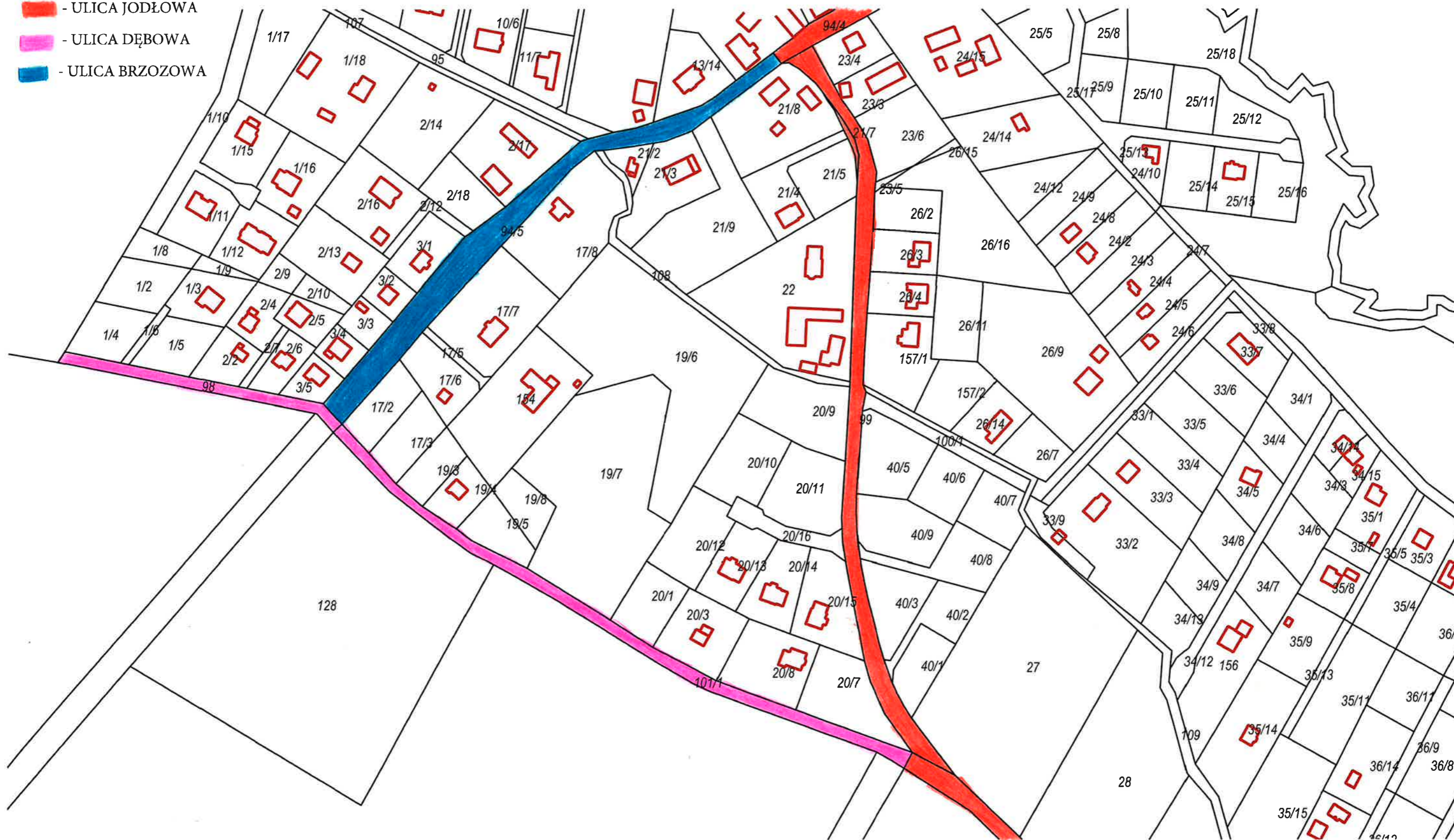
Wydruk z systemu IntaEWID

Załącznik Nr 1
do Uchwały nr ...XXXIV../...220.../2021
Rady Gminy Zawonia
z dnia ...16..... grudnia 2021 r.

SKALA 1:2000

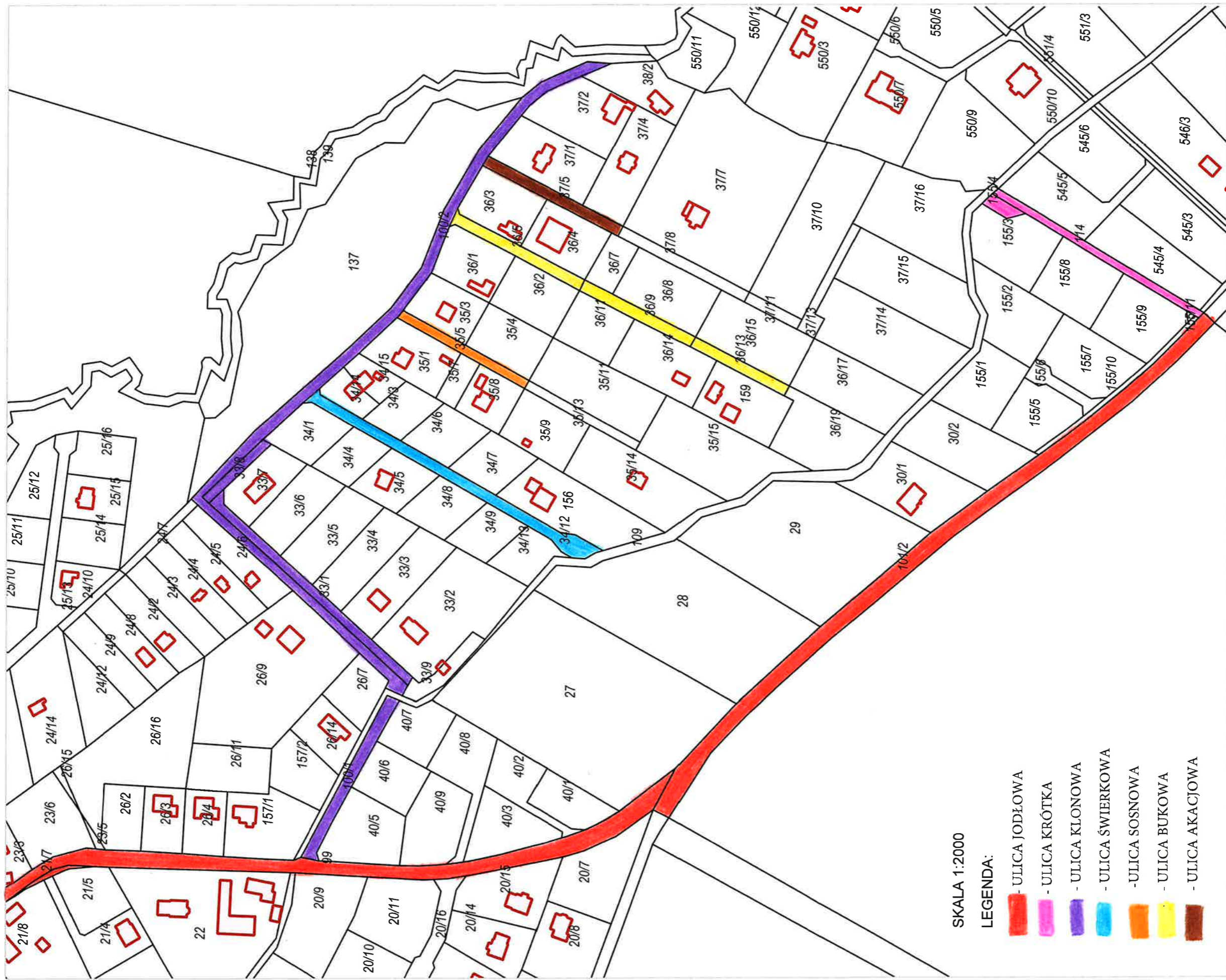
LEGENDA:

-  - ULICA JODŁOWA
-  - ULICA DĘBOWA
-  - ULICA BRZOZOWA



Budczyce, Zawonia
Wydruk z systemu IntaEWID

Załącznik Nr 2
do Uchwały nr XXXIV/...220.../2021
Rady Gminy Zawonia
z dnia ...16... grudnia 2021



Budczyce, Zawonia
Wydruk z systemu IntraEMD

Załącznik Nr 3
do Uchwały nr XXXIV/.../2021
Rady Gminy Zawonia
z dnia ...!6..... grudnia 2021 r.

UZASADNIENIE

Zgodnie z art. 18 ust. 2 pkt 13 ustawy z dnia 8 marca 1990 r. o samorządzie gminnym (Dz. U. z 2021, poz. 1372, ze zm.), podejmowanie uchwał w sprawie nazw ulic i placów będących drogami publicznymi lub nazw dróg wewnętrznych w rozumieniu ustawy z dnia 21 marca 1985 r. o drogach publicznych, należy do wyłącznej kompetencji właściwości rady gminy.

W dniu 08.11.2021 r. do Urzędu Gminy Zawonia złożony został wniosek Sołectwa wsi Budczyce przedłożony przez Radę Sołecką oraz Sołtysa wsi Budczyce odnośnie nadania nazw ulic w miejscowości Budczyce wraz ze zmianą numerów porządkowych nieruchomości, spowodowane znacznym rozwojem terenów mieszkaniowych wsi wraz z załącznikiem graficznym z proponowanymi nazwami ulic, które omówione zostały z mieszkańcami Budczyc.

W wyniku analizy ustalono, że w związku z rozwojem budownictwa mieszkaniowego jednorodzinne i letniskowe na terenach przeznaczonych pod zabudowę w obowiązujących planach miejscowych stanowiących:

- 1) Uchwałę Rady Gminy Zawonia Nr XVIII/129/01 z dnia 30 marca 2001 r.;
- 2) Uchwałę Rady Gminy Zawonia Nr XXXII/232/2010 z dnia 1 lipca 2010 r., w sprawie uchwalenia zmiany miejscowego planu zagospodarowania przestrzennego wsi Budczyce – działki nr 20/6, 99 (część), 40, 27, 109 (część), 33, gmina Zawonia;
- 3) Uchwałę Rady Gminy Zawonia Nr III/24/2011 z dnia 24 lutego 2011r., w sprawie uchwalenia zmiany miejscowego planu zagospodarowania przestrzennego dla wsi Budczyce na terenie gminy Zawonia, uchwalonego Uchwałą Rady Gminy Zawonia nr VIII/129/2001 z dnia 30 marca 2001 r.;
- 4) Uchwałę Rady Gminy Zawonia Nr VII/45/2015 z 28 maja 2015r., w sprawie uchwalenia miejscowego planu zagospodarowania przestrzennego dla działek nr 25/15, 25/14 i 25/10 obręb Budczyce;

zachodzi konieczność nadania nazw ulic oraz zmiany numeracji porządkowej nieruchomości w celu zapewnienia prawidłowej i czytelnej numeracji porządkowej nieruchomości co usprawni komunikację na potrzeby mieszkańców oraz służb ratunkowych.

Ustanowione nazwy dla drogi powiatowej oraz dróg gminnych ukazano na załącznikach do niniejszej uchwały, nazwy związane są z otaczającą wieś przyrodą i zgrupowane w taki sposób, aby ułatwić osobom poruszającym się po drogach w rozeznaniu w terenie poprzez kumulowanie na pobliskim obszarze nazw ulic o podobnej tematyce lub nadana nazwy od cechy charakterystycznej dla danej ulicy.

W związku z powyższym podjęcie niniejszej uchwały jest uzasadnione.