


p. A. Niewoś

Urząd Gminy Zawonia	
Wpł.	11. 01. 2023
l.dz.	299/2023
podpis	

Tarnowiec, dnia 10 stycznia 2023 roku

Mieszkańcy Tarnowca
przy drodze z dębami
prowadzącej do dawnej cegielni
Przedstawiciel Mieszkańców

Szanowna Pani
Grażyna Ogrodowicz – Nitka
Przewodnicząca Rady Gminy Zawonia
Szanowni Państwo Radni

PETYCJA

do Rady Gminy Zawonia w sprawie nadania, a zarazem przywrócenia dawnej historycznej nazwy ulicy **aleja Dębowa**.

Uzasadnienie

Aleja wg. Wikipedii to droga piesza, rowerowa lub jezdna obsadzona po obu stronach drzewami z zachowaniem rytmu nasadzeń i powiązań krajobrazowych. Wyróżniamy aleje jednogatunkowe lub wielogatunkowe, jednowiekowe lub wielowiekowe. Najpopularniejsze drzewa to lipy, dęby, topole oraz klony- udział gatunków różni się między regionami.

Zapoznając się z bibliografią Gminy Zawonia znajdujemy wzmiankę o alejach w Tarnowcu z historyczną mapką, na której podane są trzy aleje: Lipowa, Jesionowa i Dębowa.

Bibliografia cyt. „ Droga do dawnej cegielni dwustronnie wysadzana dębami szypułkowymi i czerwonymi w wieku około 100 lat. W alei po wsch. stronie 37 drzew, po zach. 36. (Rys. 29-12).”

Droga ze starymi dębami (ponad 100- stu letnimi) w Tarnowcu jest żywym pomnikiem historii. A nadanie jej nazwy **aleja Dębowa** stanie się charakterystycznym, zgodnie z definicją Wikipedii, elementem przestrzeni polskiego pejzażu i będzie symbolem naszego regionu na skalę nie tylko „ Zielonej Gminy”, ale też województwa i naszego kraju.

Nazwanie tej ulicy aleją Dębową podkreśli szczególnie aspekt przyrodniczy, kulturowy, gospodarczy, estetyczny i zdrowotny naszego regionu.

Potwierdzają to źródła Wojewódzkiego Konserwatora Przyrody we Wrocławiu poz. 4.

Może w przyszłości zostanie objęta w naszym kraju ochroną jako pomnik przyrody. W Polsce objęto ochroną dotychczas tylko 770 alei. Nadanie tej nazwy podniesie rangę ochrony przyrody naszego regionu, zainicjowaną przez Fundację Eko Rozwoju (FER) z Wrocławia 2009 roku (Drogi dla natury Wrocław 2012 s 146.).

Uczynienie zadość tej Petycji leży w interesie publicznym i podniesie prestiż naszej Gminy. Taka aleja będzie nie tylko dumą , ale też wyróżnieniem i potwierdzeniem znaczenia natury i przyrody w Zielonej Gminie. W związku z tym jesteśmy jednogłośnie za nadaniem, jak dawniej, nazwy dla tak wyjątkowej ulicy „aleja Dębowa”. Podpisy mieszkańców w załączniku.

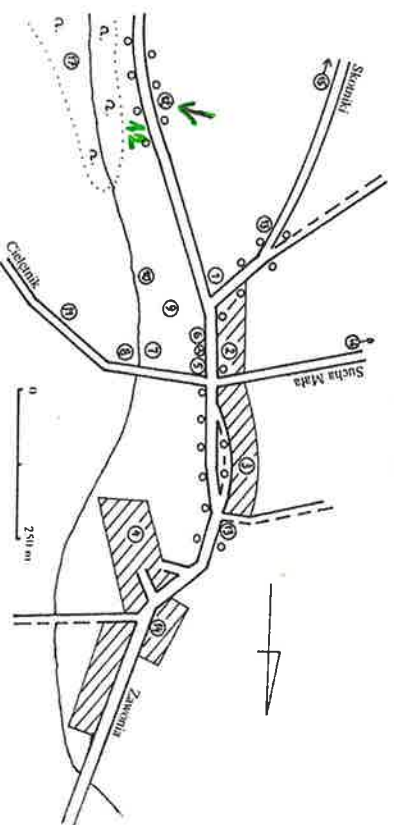
Załączniki:

1. Petycja z podpisami mieszkańców
2. Historyczny opis Tarnowca z mapką
3. Dokumentacja zdjęciowa

Z poważaniem

dachówka, wystający mur ogniowy. Część okien współcześnie przebudowana, w części stara stolarka. (Rys. 29-3).

Zespół folwarczny użytkowany przez PGR. **Dom nr 79** z 1891 r., piętrowy z mieszkalnym poddaszem, murtowany, tynkowany. Dach dwuspadowy kryty dachówką. Wystroj z cegły: lizeny narozne, gzymsy międzykondygnacyjne, fryz wieńczący w szczytach, obramienia okien zamkniętych tukiem odcinkowym z nadprozami z kłinców i obdasznicami, w szczytach woje oka. Od ulicy w szczycie płycina z rokiem budowy. (Rys. 29-5). **Budynek gospodarczy** ze sklepem i biurem, pocz. XX w., dwukondygnacyjny, murtowany, tynkowany. Dach dwuspadowy kryty płytami eternitowymi, mury szczytowe wystające. Gzyms międzykondygnacyjny i fryz wieńczący z cegły. Okna zamknięte tukiem odcinkowym z obdasznicami. W szczycie woje oko. (Rys. 29-6). **Suszarznia**, pocz. XX w., częściowo murtowana, częściowo u góry szalowana. Dach dwuspadowy kryty dachówką. Przybudowana do poprzedniego i następnego budynku. **Spichlerz** trzykondygnacyjny z płytkim środkowym



Rys. 29. Tamnowiec

1. Dom nr 87
2. Dom nr 80
3. Budynek mieszkalno-gospodarczy nr 66
4. Dom nr 51
5. Dom nr 79
6. Budynek gospodarczy ze sklepem
7. Spichlerz
8. Suszarznia
9. Obora
10. Dom z k. XIX w.
11. Budynek mieszkalno-gospodarczy nr 83
12. Aleja dębowa
13. Aleja lipowa
14. Kapliczka
15. Aleja jesionowa
16. Wzgórze 197.2
17. Stanowisko kaliny, listery i śnieżyceki
- Ⓐ Przystanek PKS

ryzaliem. Dachy dwuspadowe kryte dachówką, wystające mury szczytowe. Gzymsy międzykondygnacyjne i podokapowy. Okna zamknięte tukiem odcinkowym, nadproża z kłinców, obdasznice. (Rys. 29-7). **Suszarznia**, przybudowana do spichlerza, jak poprzednia, woły szczyt tynkowany, fryz wieńczący z cegły, woje oko. (Rys. 29-8). **Obora**, ok. 1920 r., murtowana, tynkowana. Dach dwuspadowy kryty dachówką. Kwadratowe wieżniki na kalenicach, mury szczytowe wystające. Okna zamknięte tukiem odcinkowym, obramowane. (Rys. 29-9). **Budynek mieszkalno-gospodarczy nr 83**, ok. 1840 r., piętrowy z boczną facylą, murtowany, tynkowany. Nad częścią mieszkalną dach naczółkowy kryty dachówką, nad gospodarczą dwuspadowy kryty płytami eternitowymi, wystający mur ogniowy. Wejście główne pomiędzy bonowanymi lizenami, sięgający aż do trójkątnego zwieńczenia facyli. Gzyms międzykondygnacyjny i wieńczący. W szczytach i facyliaciu oculusy. Okna obramowane. Nad bocznym wejściem w szczycie trójkątny naczółek. (Rys. 29-11). **Dom**, k. XIX w., parterowy, murtowany, tynkowany. Dach naczółkowy kryty dachówką. Zaniedbany. (Rys. 29-10).

Dom nr 80, ok. 1920 r., biura i mieszkania PGR. Piętrowy z mieszkalnym poddaszem i facylą, murtowany, parter nietynkowany, pokryty farbą, góra tynkowana. Dach naczółkowy, mansardowy, kryty dachówką. W szczycie piętrowy ryzalit z daszkiem trójspadowym, w nim wejście zamknięte półkoliście. Okna parteru zamknięte tukiem odcinkowym. (Rys. 29-2).


Dom nr 87, k. XIX w., szachulcowy, szalowany, piętrowy, przedłużenia z dwu stron parterowe. Dach dwuspadowy, na skrzydłach parterowych trójspadowe z powiekami, kryte dachówką. Stara stolarka. (Rys. 29-1).

Kapliczka przydrożna, 1970 r., dolna część z kamienia, ze ścianą frontową z cegły nietynkowanej. Zwieńczenie w formie groy z kamieni polnych, w szczycie kamienny krzyż. We wnętrzu figura MB Niepokalanej. Otoczona drewnianym płotkiem. (Rys. 29-14).

Przez wieś prowadzi **aleja lipowa** z domieszką jawora, dębu szypułkowego i klonu pospolitego. Po wsch. stronie 32 drzewa, po zach. 28. Najstarsza **lipa drobnolistna** ok. 200-letnia o obw. 410 cm. (Rys. 29-13).

Droga do dawnej cegielni dwustronnie wysadzana debami szypułkowymi i czerwonymi w wieku ok. 100 lat. **W alei** po wsch. stronie 37 drzew, po zach. 36. (Rys. 29-12).

Nad źródłiskowym potokiem Głębokiego Rowu, który płynie na wsch. od drogi do cegielni, jest niewielki las łęgowy z grabem zwyczajnym, jesionem wyniosłym i olszą czarna, w piętrze krzewów chronione: **kalina korralowa** oraz **porzeczka czarna**, a także dziki bez czarny, leszczyna i trzmielina zwyczajna, w runie jedynie znane w gminie stanowska listery jajowatej i śnie-




Aleja przykład z źródeł Wikipedii

A photograph of a tree-lined path in a park. The path is paved and leads into the distance, flanked by tall, mature trees with dense green foliage. The lighting is soft, suggesting a late afternoon or early morning setting. The overall mood is peaceful and serene.

Aleja Dębowa

Tarnowiec, Gmina Zamonia

Aleja Dębowa



Tarnowiec, Gmina Zamonia

Jan Mały